

Keine Windräder im Weißtal !



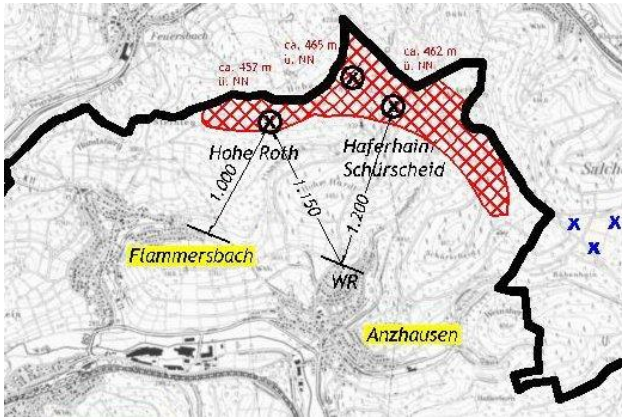
Gemeinde Wilnsdorf <http://media.wilnsdorf.de/1991-PraesentationWindkraftplanung.pdf>

Niemand bezweifelt die Notwendigkeit alternativer Energiequellen wie z.B. Windkraftanlagen. Bei Wohnortfernen und effizienten Windarealen, wie z.B. Kalteiche, ist gegen das Aufstellen von Windkraftanlagen nichts einzuwenden. Die geplanten Windkraftanlagen bei Flammersbach / Anzhausen stellen jedoch einen immensen Eingriff in unseren Lebensraum dar. Die 200m hohen Anlagen, 7 – 8 mal höher als die kath. Kirche in Niederdielfen, stören im höchsten Maße das Landschaftsbild des Weißtals. Im vorliegenden Fachgutachten wird bereits jetzt darauf hingewiesen, dass die 3 Anlagen in einer Entfernung von 1000m (Flammersbach), nachts schallreduziert laufen sollen. Dazu kommen würde eine Anlage auf dem Stadtgebiet Siegen-Feuersbach, die die Dezibel-Zahl nochmals erhöht. Folglich wird die Lärmbelästigung durch die Windräder tagsüber größer. **Wenn die Gemeinde nach eigenem Bekunden „ihre Bürger schützen möchte“** (Zitat: Bürgerveranstaltung 12.09.2013 in Anzhausen) **bleibt die Feststellung, dass wenn es keine Windkraftanlagen gäbe, auch niemand geschützt werden muss** (Karl Heupel). Verantwortliche Politiker denken bei der Planung von Windkraftanlagen auch an die negativen gesundheitlichen Auswirkungen (Herzrhythmusstörungen und Bluthochdruck). Es kann nicht sein, dass das Interesse einiger Investoren über das Interesse der Allgemeinheit in den betroffenen Orten gestellt wird. Wir sollten den geplanten Raubbau unserer Naturlandschaft nicht tatenlos hinnehmen. **Für ein Weißtal ohne weitere Windkraftanlagen!**

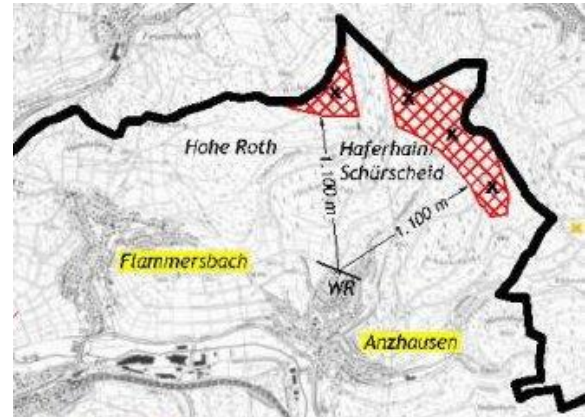
P.S. Wann hat die letzte Windmessung stattgefunden? In welchem Zeitraum? Ist dieser Standort windhöflich genug? Sind die Jahresertragswerte der benachbarten Windkraftanlage (Salchendorf) erreicht worden? Kann dieser Standort überhaupt wirtschaftlich betrieben werden? ...

Abstände zur Wohnbebauung

Pläne der Gemeinde Wilnsdorf



Übersichtsplan 1

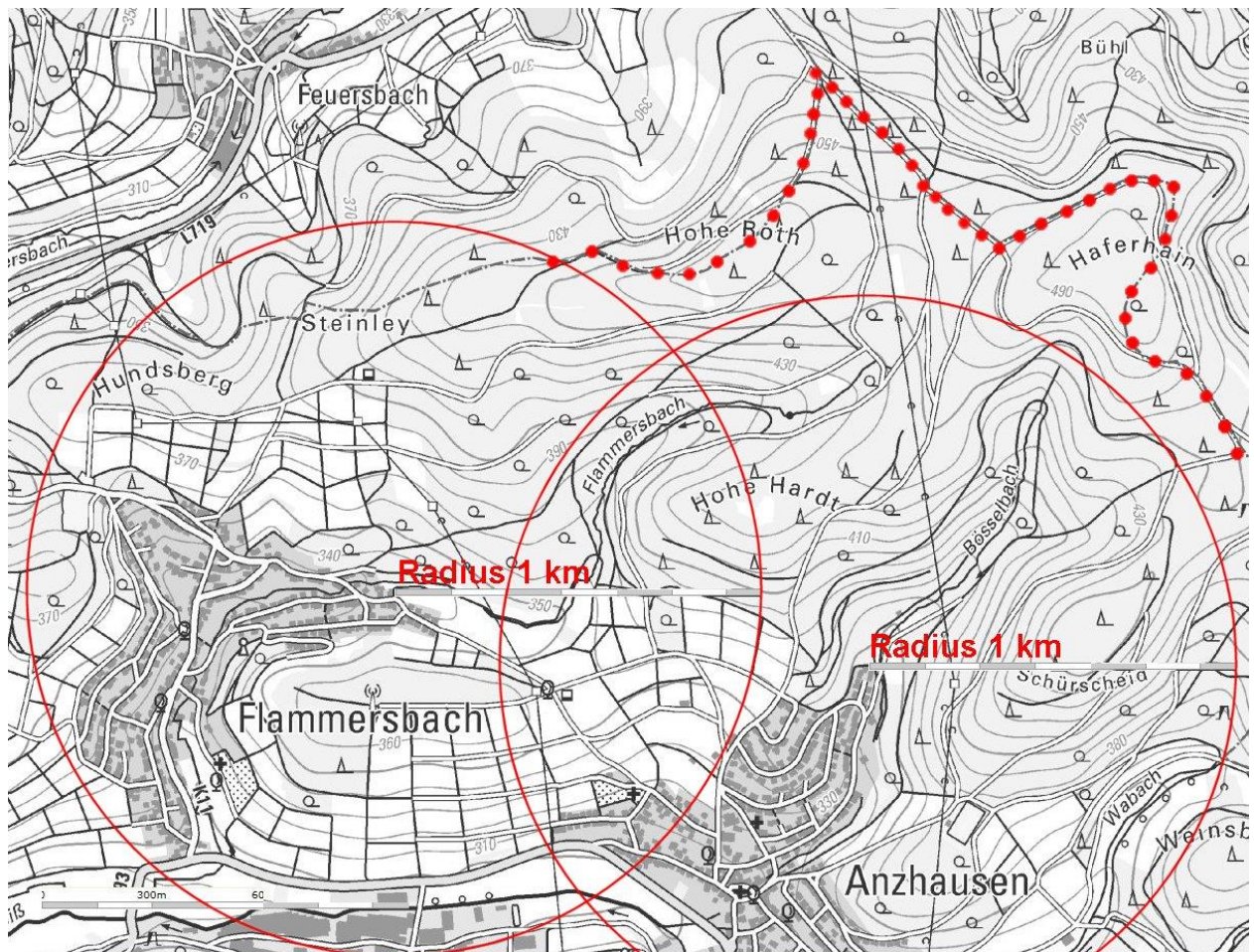


Übersichtsplan 2 mit Leitungstrasse

Es liegen zwei verschiedene „Übersichtspläne“ der Gemeinde Wilnsdorf vor.

Präsentierte Abstandsmessungen der Gemeinde Wilnsdorf sollten der Realität entsprechen und vom Ortsrand von Anzhausen ausgehen.

Abstände mit 1 km Radius Topographische Karte NRW



Quelle: <http://www.tim-online.nrw.de>

Wie hoch ist die Windkraftanlage Flammersbach / Anzhausen
im Vergleich zur kath. Kirche in Niederdielfen?



Nein !



**Keine Windkraftanlagen
im Weißtal!**

Kurzinformationen:

Windräder in 700 m Entfernung zur Wohnbebauung



Video Gesundheitsrisiken

http://www.youtube.com/watch?v=jQdpjgKvjhc&feature=player_embedded

Lärmempfinden

<http://www.welt.de/print-welt/article334313/Vom-Ticken-der-Uhr-bis-zum-Presslufthammer.html>

Impulshaftigkeit von Windrädern

<http://www.windland.ch/wordpress/2011/03/03/urteil-verwaltungsgericht-bestatigt-larmrichtwertzuschlag-durch-impulshaltigen-larm/>

Aufgerufen am 10.09.2013